

私たちが暮らす町で、

安心して生活をするために！

四郷地区安心安全マップ

令和4年度(2022年)版



地域の安心・安全を願って町別にイラストマップを作成しました。マップには、交通安全・子どもの安全・生活安全に関する内容等を表示しました。日々生活している地域ではありますが、マップをもとにご家族で安全について話し合っただけであれば幸いです。

四郷地区まちづくり協議会







住み良い暮らし委員会

協力：伊勢市交通安全協会四郷支部

中村町安全マップ

五十鈴
中学校

大

-  通学路
-  子どもを守る所
-  歩行者・自転車と車の事故注意
-  避難所
-  用水路注意
-  大雨時冠水



館町通線

児童
集合場所

歩行者・自転車
と車の事故注意

歩行者 自転車
と車の事故注意

児童公園

宇治山田神社
那自賣神社

川遊び
禁止

楠部町・緑が丘安全マップ

皇學館大

津方面へ

R23

- 通学路
- 子どもを守る所
- 事故注意
(飛び出し注意)
- スピード注意

皇學館高校

スピード注意

緑が丘第3号公園

森田

貝吹山

△90.6

スピード注意

吉川

向井

飛び出し注意

伊勢総合病院

緑が丘
2号公園

大型交叉点
注意

緑が丘
1号公園

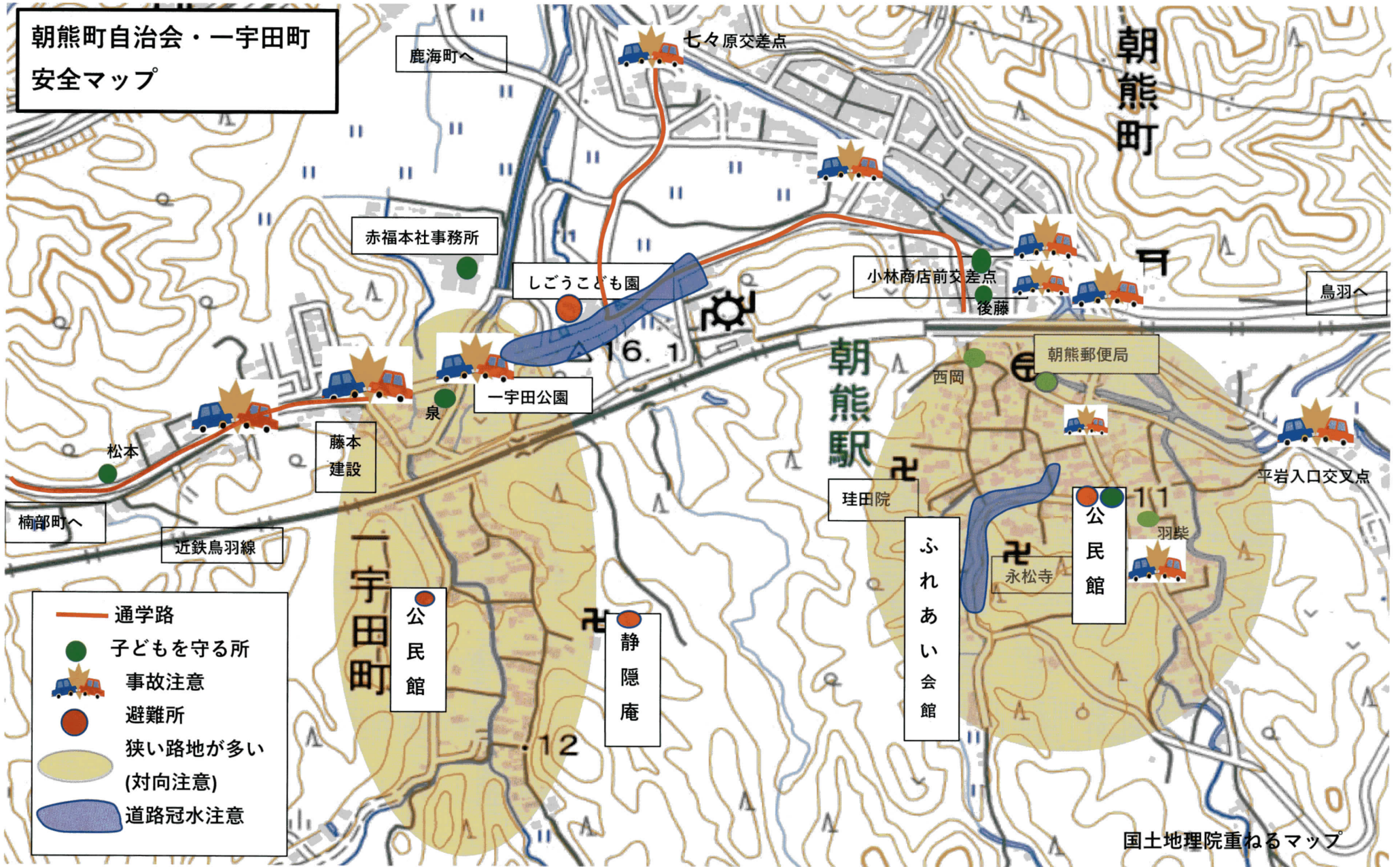
久世戸

コメダ珈琲

伊勢二見鳥羽

国土地理院重ねるマップ

朝熊町自治会・一字田町
安全マップ



- 通学路
- 子どもを守る所
- 事故注意
- 避難所
- 狭い路地が多い (対向注意)
- 道路冠水注意

朝熊町委員会安全マップ

伊勢二見鳥羽ライン

至サンアリーナへ

朝熊 I C

東

サンアリーナへ

大久保地区

集会所

大久保公園

朝熊公園

マムシが多い
イノシシ出没
注意

スピード注意

一旦停止

岩建工業

側溝注意

- 通学路
- 子どもを守る所
- 事故注意
(飛び出し注意)
- スピード注意
- 避難所
- 狭い路地が多い
- 用水路注意



新七々原橋

三法寺

スピード注意

朝熊町

朝熊市民会館

朝熊児童公園

西井

相生神社

しょうこ
ども園

スピード注意

小林商店

国土地理院重ねるマップ

鹿海町安全マップ



安全マップには、この地域の安全のため、交通安全を中心にその他の生活上の安全に関する注意等を表示しました。交通安全上の注意箇所は、車のイラストや黄色の吹き出しで注意を入れました。スピードを控えるなど十分ご注意ください。また通学路も表示しました。登下校の時間帯の事故だけでなく、普段の子どもたちの行動についても十分注意をお願いいたします。

子どもを守る所、避難所、大雨時に冠水する道路、生活上の危険箇所等も表示しました。

安全マップをもとに、自分の地区だけでなく他の地区についてもご家族で安全な行動について話し合っただけであればと思います。マップの作成には交通安全協会四郷支部、各町会にもご協力をいただきました。

安全マップは、紙面の都合上、朝熊町と一字田町は横表示で一枚の用紙にまとめ、楠部町・緑が丘は横表示で2枚にしました。中村町、朝熊町委員会、鹿海町は縦表示にしました。

なお、各マップ上の名前等は敬称略とさせていただきました。

住み良い暮らし委員会委員長 世古行生

伊勢地区交通安全協会四郷支部では、「毎月1日、11日、21日」に、通学路等において、交通安全の早朝街頭指導を行っています。

また、「各期の交通安全運動」に伴い、「ミルミルウエーブ」を、春(4月6日～15日)、夏(7月11日～21日)、年末(12月1日～10日)に実施し、「カーブミラー清掃・点検」は、まちづくり協議会の皆さんと共同で、秋(9月21日～30日)に実施しています。

また、「新1年生への黄色い帽子、マスコット等(女性部製作)の贈呈」、「子供会、敬老会での啓発品の贈呈」などの活動を行っていますので、交通安全活動にご協力をお願いいたします。

伊勢市交通安全協会四郷支部支部長 森岡主税



■発行：四郷地区まちづくり協議会
制作：住み良い暮らし委員会
住所：三重県伊勢市鹿海町994-1 鹿海町公民館内
電話：0596-65-6781
メール：sigoumatizukuri@mocha.ocn.ne.jp

注：国土地理院発行の防災地図「重ねるハザードマップ」をベースに使用しました